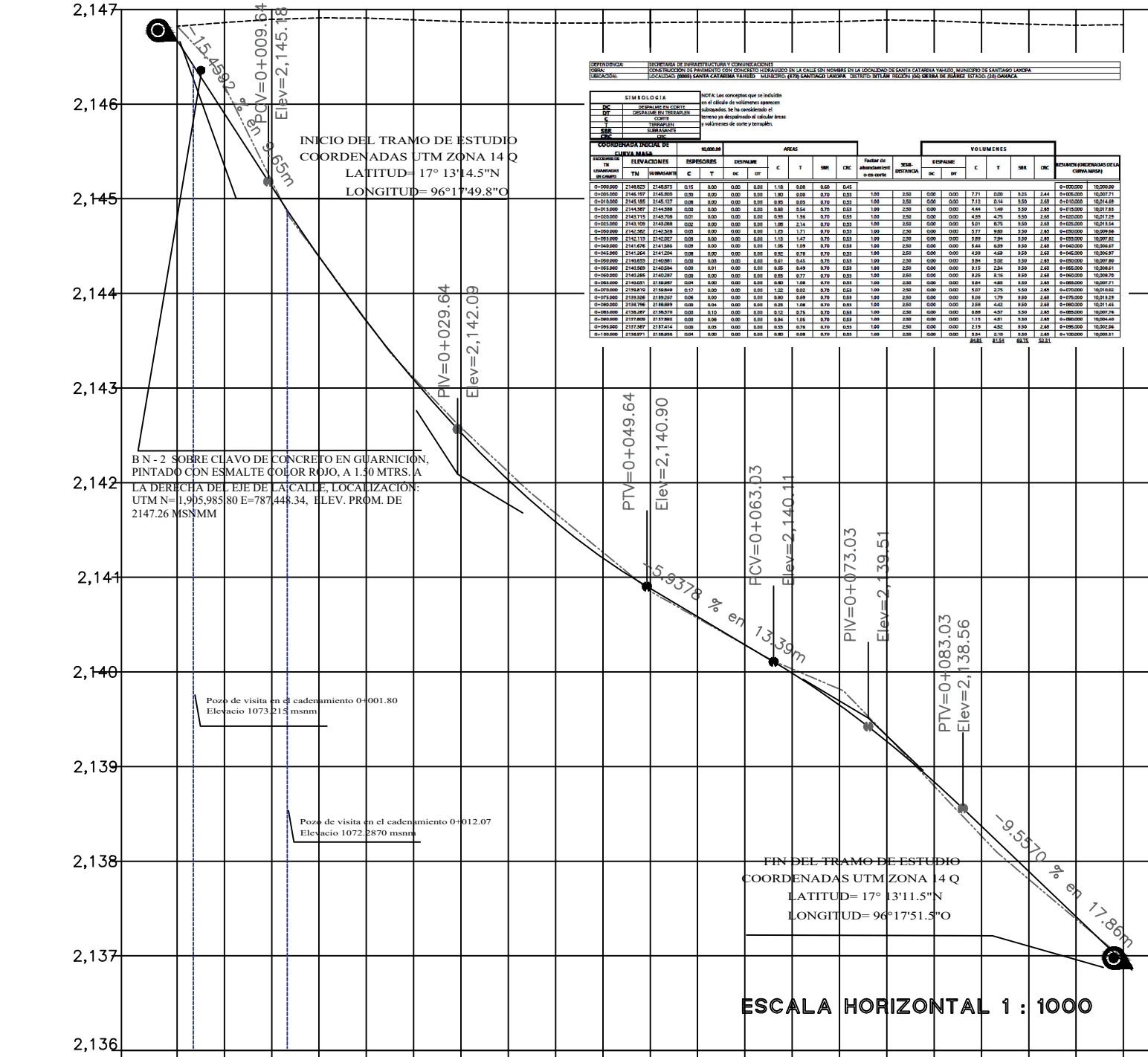
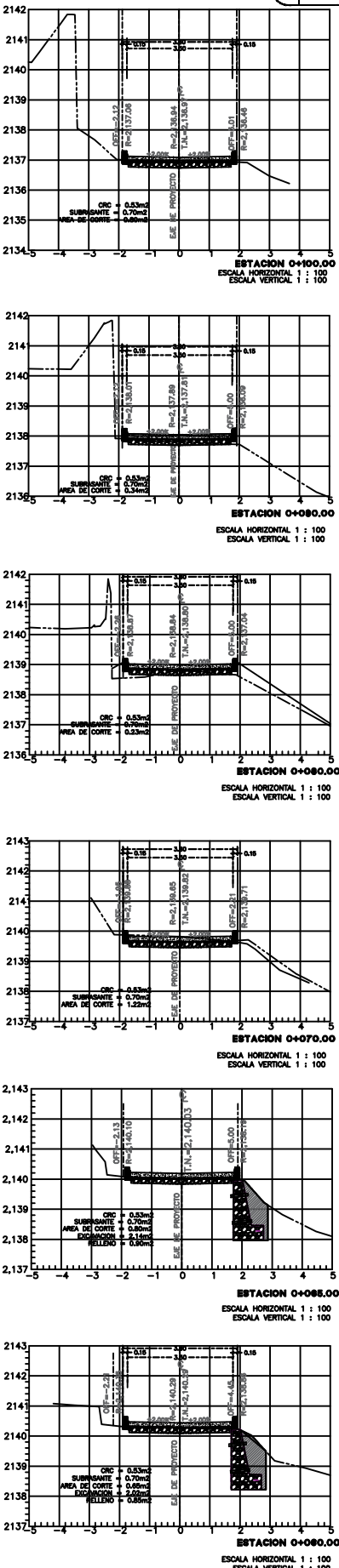
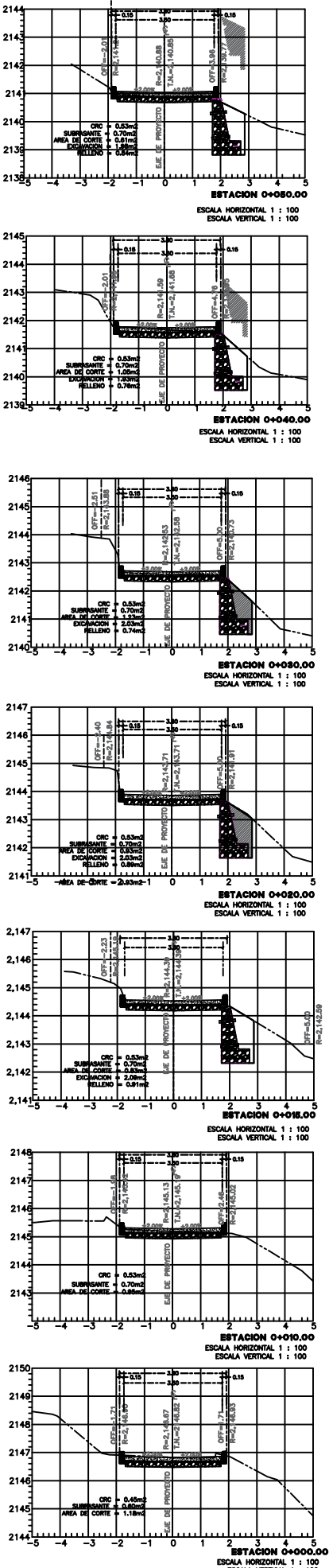


	VOLUMEN	ORDENADAS DE LA CURVA MASA															
		0.00	7.71	7.12	4.44	4.39	5.01	10.010	10.008	10.007	10.007	10.008	10.007	10.007	10.008	10.008	10.003
ESPESOR	TERRAPLEN				0.00												
	CORTE	0.15	0.30	0.06		0.01	0.02	0.05	0.09	0.09	0.06	0.03	0.01	0.00			
ELEVACION	SUBRASANTE	2,146.67	2,145.90	2,145.13	2,144.39	2,143.71	2,143.09	2,142.53	2,142.03	2,141.59	2,141.20	2,140.85	2,140.58	2,140.29	2,139.99	2,139.65	2,138.94
	TERRENO	2,146.82	2,146.20	2,145.19	2,144.39	2,143.71	2,143.11	2,142.58	2,142.11	2,141.68	2,141.26	2,140.85	2,140.57	2,140.29	2,140.03	2,139.82	2,136.97
		0+000.00	0+005.00	0+010.00	0+015.00	0+020.00	0+025.00	0+030.00	0+035.00	0+040.00	0+045.00	0+050.00	0+055.00	0+060.00	0+065.00	0+070.00	0+100.00

DIRECCIÓN DE ESTUDIOS Y PROYECTOS



COORDENADAS UTM DE LA CURVA MASA		ELEVACIONES		ESPESORES		VOLUMENES		RECHAZOS ENDEBENOS DE LA CURVA MASA	
ESTACION	COORDENADAS UTM	ESTACION	ELEVACION	ESTACION	ESPESOR	ESTACION	VOLUMEN	ESTACION	RECHAZO
0+000.00	2146.82	0+005.00	2145.90	0+010.00	0.06	0+015.00	4.44	0+020.00	10.010
0+010.00	2145.13	0+015.00	2144.39	0+020.00	0.01	0+025.00	5.01	0+030.00	10.008
0+020.00	2143.71	0+025.00	2143.09	0+030.00	0.05	0+035.00	5.77	0+040.00	10.007
0+030.00	2142.53	0+035.00	2142.03	0+040.00	0.09	0+045.00	5.89	0+050.00	10.007
0+040.00	2141.59	0+045.00	2140.85	0+050.00	0.03	0+055.00	4.93	0+060.00	10.008
0+050.00	2140.58	0+055.00	2140.29	0+060.00	0.00	0+065.00	3.64	0+070.00	10.010
0+060.00	2139.99	0+065.00	2139.65	0+070.00	0.17	0+075.00	5.06	0+080.00	10.011
0+070.00	2138.94	0+075.00	2138.27	0+080.00	0.04	0+085.00	2.58	0+090.00	10.008
0+080.00	2137.81	0+085.00	2137.89	0+090.00	0.08	0+095.00	1.15	0+100.00	10.004
0+090.00	2137.39	0+095.00	2137.41	0+100.00	0.03	0+105.00	2.19		
0+100.00	2136.97	0+105.00	2136.94	0+110.00	0.04	0+115.00	3.34		



MACRO LOCALIZACIÓN:

MICRO LOCALIZACIÓN:

SIMBOLOGIA

PAVIMENTO DE C.H. PROYECTO

CALLE CAMINO A COCINA COMUNITARIA SANTA CATARINA YAHUÍO, SANTIAGO LAXAPA, OAXACA

SIMBOLOGIA DE PERFIL

SECCIONES DE TERRENO NATURAL

EJE DE TERRENO NATURAL

EJE DE PROYECTO

GUARNICION

CONCRETO HIDRAULICO

BASE HIDRAULICA

ING. SALOMÓN JARA CRUZ

GOBERNADOR CONSTITUCIONAL DEL ESTADO DE OAXACA

ARQ. CARLOS VICHIDO HERNANDEZ

SECRETARIO DE INFRAESTRUCTURAS Y COMUNICACIONES

ING. LUIS EDUARDO VELASCO LUNA

SUB SECRETARIO DE OBRAS PUBLICAS

DIRECCIÓN DE ESTUDIOS Y PROYECTOS

ARQ. EDITH LOURDES CHINCOYA GARCIA

DIRECTORA DE ESTUDIOS Y PROYECTOS

ARQ. LUIS ALBERTO GONZALEZ CRUZ

JEFE DEL DEPARTAMENTO DE ESTUDIOS

NOMBRE DE LA OBRA:

CONSTRUCCIÓN DE PAVIMENTO CON CONCRETO HIDRÁULICO EN LA CALLE SIN NOMBRE EN LA LOCALIDAD DE SANTA CATARINA YAHUÍO, MUNICIPIO DE SANTIAGO LAXAPA.

UBICACION:

MUNICIPIO: SANTIAGO LAXAPA

LOCALIDAD: SANTA CATARINA YAHUÍO

DISTRITO: IXTLAN

REGION: SIERRA DE JUÁREZ

DATOS DE TECNICO RESPONSABLE:

INSERTE DATO

DIRECTOR RESPONSABLE DE OBRA

A-0000

INSERTE DATO

PROYECTISTA

CED. PROF. 00000000

TIPO DE PLANO:

PERFIL Y SECCIONES TRANSVERSALES DE PROYECTO

FECHA:

2025

ESCALA:

EL QUE SE INDICA

ACOTACION:

METROS

CLAVE DE PLANO:

AA-ARQ-01

No. PLANO:

03 de 04